

be  be .brussels

OFFICIAL ROADBOOK

# Brussels Cycling Classic

07.06  
2026

immoweb

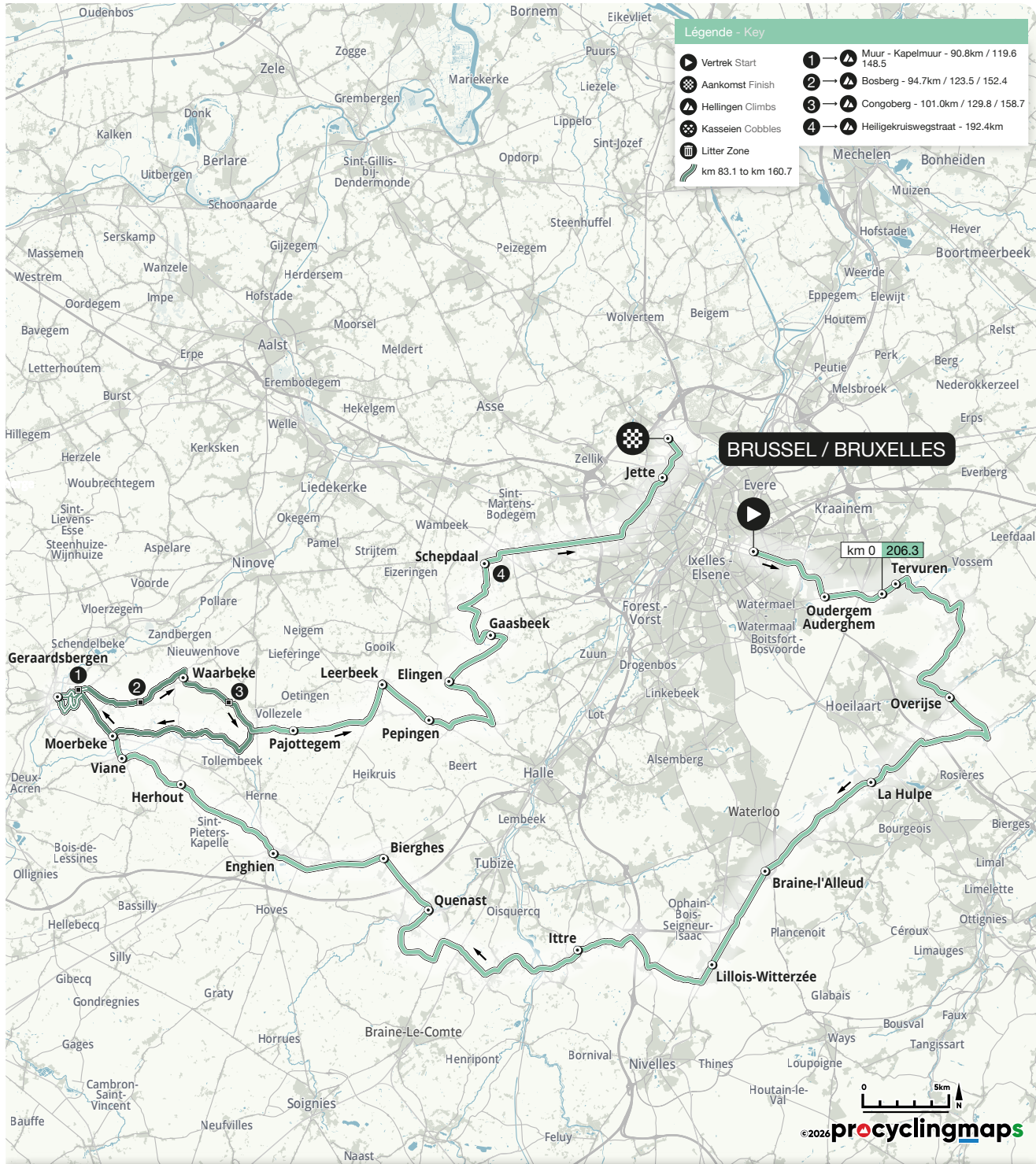


MAES



# Parcours Elite Mannen

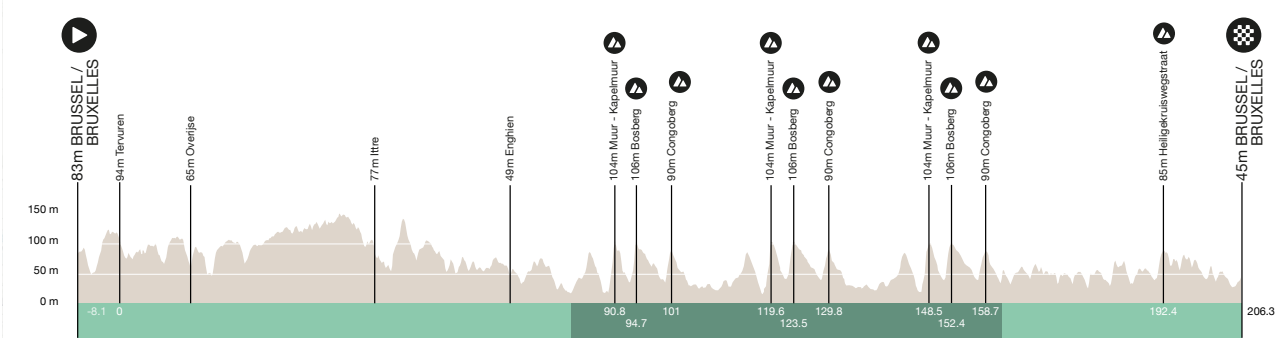
ROUTE HOMMES ÉLITE / COURSE MEN ELITE



**Légende - Key**

	Vertrek Start		1 →	Muur - Kapelmuur - 90.8km / 119.6 / 148.5
	Aankomst Finish		2 →	Bosberg - 94.7km / 123.5 / 152.4
	Hellingen Climbs		3 →	Congoberg - 101.0km / 129.8 / 158.7
	Kasseien Cobbles		4 →	Heiligekruiswegstraat - 192.4km
	Litter Zone			
	km 83.1 to km 160.7			

©2026 **pro**cyclingmaps



# Wegwijzer

ITINÉRAIRE / ITINERARY

	km +	km -	40 km/h	42 km/h	44 km/h
<b>Brussels Hoofdst. Gew. / Région Bxl Capitale</b>					
<b>Brussel / Bruxelles</b>					
<b>Etterbeek</b>					
<b>Officiële Start - Départ Fictif</b> Jubelpark - Parc du Cinquantenaire,  Tervurenlaan (N3) - Avenue de Tervueren (N3),  Tervurenlaan (N3) - Avenue de Tervueren (N3)	-8.1		12:15	12:15	12:15
<b>Sint-Pieters-Woluwe / Woluwe-Saint-Pierre</b>					
Montgomerytunnel  Tervurenlaan (N3) - Avenue de Tervueren (N3), (Woluwelaan (R22) - Boulevard de la Woluwe" (R22))  Tervurenlaan (N3) - Avenue de Tervueren (N3), (Vorstaan (R22) - Boulevard du Souverain (R22)) Tervurenlaan (N3) - Avenue de Tervueren (N3),	-7.4		12:19	12:19	12:19
<b>Oudergem / Auderghem</b>					
Tervurenlaan (N3) - Avenue de Tervueren (N3)	-3.7		12:24	12:25	12:25
<b>Vlaams-Brabant</b>					
<b>Tervuren</b>					
<b>Tervuren</b>					
Tervurenlaan (N3),   Tervurenlaan (N3)	-2.8		12:26	12:26	12:26
<b>Officiële Start - Départ Réel</b> Na 8.0 km neutralisatie, N3 - Km 10.6 - Après 8.0 m de neutralisation, N3 - Km 10.6 Tervurenlaan (N3),  Leuvensesteenweg,  Brusselsesteenweg,  Kerkstraat,  Kasteelstraat,  Duisburgsesteenweg	0.0	206.3	12:31	12:31	12:31
<b>Duisburg</b>					
Tervurensesteenweg,  Heidestraat,  Merenstraat,  Overijsesteenweg	3.5	202.8	12:35	12:35	12:35
<b>Overijse</b>					
Overijsesteenweg,  Duisburgsesteenweg,  Clem. Vanophenstraat,  Brusselsesteenweg (N4),  Waversesteenweg (N4),  Lanestraat,  Bergstraat,  Rameistraat,  Poelweg,  Terhulpensteenweg (N253)	7.2	199.1	12:41	12:40	12:40
<b>Brabant-Wallon</b>					
<b>La Hulpe</b>					
Chaussée de La Hulpe (N253),  Rue François Dubois (N253),  Rue des Combattants (N253),  Avenue Reine Astrid (N253),  Avenue Reine Astrid (N253),  Avenue Reine Astrid (N253),  Avenue Reine Astrid (N253)	21.8	184.5	13:03	13:01	13:00
<b>Lasne</b>					
<b>Ohain-Ransbeck</b>					
Chaussée de Louvain (N253),	25.5	180.8	13:08	13:07	13:05
<b>Waterloo</b>					
Chaussée de Louvain (N253),  Chaussée de Louvain (N253),  R0,  Chaussée de Louvain (N253),  Chaussée de Nivelles (N27)	28.7	177.6	13:13	13:11	13:09
<b>Braine-l'Alleud</b>					
<b>Braine-l'Alleud</b>					
Chaussée de Nivelles (N27),  R0,  Chaussée de Nivelles (N27)	31.1	175.2	13:17	13:15	13:13
<b>Ophain-Bois-Seigneur-Isaac</b>					
Chaussée de Nivelles (N27),  Grand Route (N27)	35.0	171.3	13:23	13:20	13:18
<b>Lillois-Witterzée</b>					
Grand Route (N27),  Grand Route (N27),  Rue de l'Epine Pucelle (N280),  Rue du Bois Planté (N280)	35.9	170.4	13:24	13:21	13:19
<b>Ophain-Bois-Seigneur-Isaac</b>					
Rue du Bois Planté (N280),  Rue Armand de Moor (N280),  Rue de Hal (N28),  (E19)	39.8	166.5	13:30	13:27	13:24
<b>Ittre</b>					
<b>Haut-Ittre</b>					
Chaussée de Nivelles (N28),  Boulevard Piron (N280),  Rue Les Hauts dy Ry Ternel (N280),  Rue des Fonds (N280)	42.7	163.6	13:34	13:31	13:28
<b>Ittre</b>					
Rue de Haut Ittre (N280),  Rue de la Montagne (N280),  Avenue du Pré de l'Aite (N280),  Rue du Centenaire (N280),  Rue Basse (N280),  Rue de Virginal (N280)	44.8	161.5	13:37	13:34	13:31
<b>Virginal-Samme</b>					
Rue Charles Catala (N280),  Rue de Samme (N280),  Rue Edgard Bierny (N280),  Rue d'Hennuyères (N280)	48.8	157.5	13:43	13:40	13:37
<b>Feed &amp; Litter Zone</b> 1500 meters op Rue de la Samme vanaf Kruispunt Rue Charles Catala	50.0	156.3	13:45	13:41	13:38
<b>Hainaut</b>					
<b>Braine-Le-Comte</b>					

	km +	km -	40 km/h	42 km/h	44 km/h
<b>Hennuyères</b> ↑ Rue de Virignal (N280), ↑ Rue du Grand Péril (N280), ↑ Rue du Grand Péril (N280)	52.0	154.3	13:48	13:44	13:41
<b>Brabant-Wallon</b>					
<b>Rebecq</b>					
<b>Quenast</b>	55.2	151.1	13:53	13:49	13:45
<b>Rebecq</b> ↑ Route de Bruxelles (N6), ↻ Chemin Millecamps, ↻ Chemin de Braine, ↻ Rue du Pont, ↑ Rue Trieu du Bois	55.8	150.5	13:54	13:50	13:46
<b>Quenast</b> ↻ Rue de Rebec, ↻ Route Industrielle	60.3	146.0	14:01	13:56	13:52
<b>Wisbecq</b> ↑ Route Industrielle, ↻ Rue de Bierghes, ↑ Rue de Bierghes	62.2	144.1	14:03	13:59	13:55
<b>Bierghes</b> ↑ Route de Quenast, ↻ Chaussée Majeur Habils (N7)	64.2	142.1	14:06	14:02	13:58
<b>Hainaut</b>					
<b>Enghien</b>					
<b>Petit-Enghien</b> ↑ Chaussée de Bruxelles (N7), ↻ Chaussée de Bruxelles (N7)	66.8	139.5	14:10	14:05	14:01
<b>Enghien</b> ↑ Place du Vieux Marché (N7), ↻ Avenue Reine Astrid (N7), ↑ Rempart Saint Joseph (N7), ↻ Rue de l'Yser (N255)	70.7	135.6	14:16	14:11	14:07
<b>Vlaams-Brabant</b>					
<b>Pajottegem</b>					
<b>Herne</b> ↑ Patriotssesteenweg (N255), ⚠ (L94/OW33 - 13:38 & 14:23), ↑ Patriotssesteenweg (N255), ↻ Geraardsbergsesteenweg (N495)	71.5	134.8	14:17	14:12	14:08
<b>Tollebeek</b> ↑ Herhout (N495)	77.3	129.0	14:26	14:20	14:15
<b>Oost-Vlaanderen</b>					
<b>Geraardsbergen</b>					
<b>Viane</b> ↑ Edingseweg (N495), ↻ Edingseweg (N495)	79.2	127.1	14:29	14:23	14:18
<b>Moerbeke</b> ↑ Edingseweg (N495), ⚠ (L123/OW46 - 13:58 & 14:00), ↑ Edingseweg (N495)	82.4	123.9	14:34	14:28	14:22
<b>Feed &amp; Litter Zone</b> 1700 meters op Edingseweg vanaf huisnummer 130	84.1	122.2	14:36	14:30	14:25
<b>Onkerzele</b> ↑ Edingseweg (N495), ↻ Guilleminlaan (N496)	84.6	121.7	14:37	14:31	14:25
<b>Geraardsbergen</b> ↑ Guilleminlaan (N496), ↻ Gasthuisstraat, ↻ Grotestraat, ↑ Brugstraat, ↻ Markt, ↻ Markt, ↻ Vesten	86.7	119.6	14:40	14:34	14:28
Renners: ↻ Oudebergstraat, ↻ Muur, ↻ Kapelmuur Volgers: ↻ Vesten, ↻ Oude Steenweg					
<b>Hill 1: Muur - Kapelmuur</b> 475m - Gem. 9,3% - Max. 19,8% - ↑ Driepikkel, ↻ Oude Steenweg, ↑ Onkerzelestraat, ↻ Brusselsestraat	90.8	115.5	14:46	14:40	14:34
<b>Moerbeke</b> ↑ Brusselsestraat, ↻ Brusselsestraat, ↻ Brusselsestraat, ↻ Kapellestraat	93.1	113.2	14:50	14:43	14:37
<b>Hill 2: Bosberg</b> 980m - Gem. 5,8% - Max. 11% - (400m) ↑ Heirbaan	94.7	111.6	14:52	14:45	14:39
<b>Vlaams-Brabant</b>					
<b>Pajottegem</b>					
<b>Galmaarden</b> ↑ Heirbaan	94.7	111.6	14:52	14:45	14:39
<b>Oost-Vlaanderen</b>					
<b>Geraardsbergen</b>					
<b>Waarbeke</b> ↑ Meidries, ↻ Wolfenhoek, ↑ Bronstraat, ↻ Steenberg	96.7	109.6	14:55	14:48	14:42
<b>Vlaams-Brabant</b>					
<b>Pajottegem</b>					

# Brussels Cycling Classic 2026

	km +	km -	40 km/h	42 km/h	44 km/h
<b>Vollezele</b> ↑ Congobergstraat	99.9	106.4	15:00	14:53	14:46
<b>Hill 3: Congoberg</b> 1300m - Gem. 5% - Max. 8.9% ↑ Congobergstraat, ↗ ↘ Repingestraat, ↗ ↘ Waterstraat (N272)	101.0	105.3	15:01	14:54	14:48
<b>Tollembeek</b> ↑ Waterstraat (N272), ↗ Hollestraat	103.5	102.8	15:05	14:58	14:51
<b>Galmaarden</b> ↑ Baljuwstraat, ↗ Marktplein (N272), ↑ Steenbakkerijstraat (N272), ↑ Geraardsbergsestraat (N272)	107.3	99.0	15:11	15:03	14:56
<b>Oost-Vlaanderen</b>					
<b>Geraardsbergen</b>					
<b>Moerbeke</b> ↑ Pauwelstraat (N272), ↑ Moerbekeplein (N272), ↗ ↘ Edingseweg (N495)	110.7	95.6	15:16	15:08	15:01
<b>Feed &amp; Litter Zone</b> 1700 meters op Edingseweg vanaf huisnummer 130	112.9	93.4	15:19	15:11	15:04
<b>Onkerzele</b> ↑ Edingseweg (N495), ↗ Guilleminlaan (N496)	113.5	92.8	15:20	15:12	15:05
<b>Geraardsbergen</b> ↑ Guilleminlaan (N496), ↗ Gasthuisstraat, ↗ Grotestraat, ↑ Brugstraat, ↗ Markt, ↗ Markt, ↗ Vesten	115.6	90.7	15:23	15:15	15:08
Renners : ↗ ↘ Oudebergstraat, ↗ Muur, ↗ Kapelmuur Volgers: ↗ ↘ Vesten, ↗ ↘ Oude Steenweg					
<b>Hill 4: Muur - Kapelmuur</b> 475m - Gem. 9,3% - Max. 19,8% - 🏔️ ↑ Driepikkel, ↗ Oude Steenweg, ↑ Onkerzelestraat, ↗ Brusselsestraat	119.6	86.7	15:30	15:21	15:13
<b>Moerbeke</b> ↑ Brusselsestraat, ↗ Brusselsestraat, ↗ Brusselsestraat, ↗ Kapellestraat	121.9	84.4	15:33	15:24	15:16
<b>Hill 5: Bosberg</b> 980m - Gem. 5,8% - Max. 11% - 🏔️ (400m) ↑ Heirbaan	123.5	82.8	15:35	15:27	15:19
<b>Vlaams-Brabant</b>					
<b>Pajottegem</b>					
<b>Galmaarden</b> ↑ Heirbaan	123.5	82.8	15:35	15:27	15:19
<b>Oost-Vlaanderen</b>					
<b>Geraardsbergen</b>					
<b>Waarbeke</b> ↑ Meidries, ↗ Wolvenhoek, ↑ Bronstraat, ↗ Steenberg	125.5	80.8	15:38	15:29	15:21
<b>Vlaams-Brabant</b>					
<b>Pajottegem</b>					
<b>Vollezele</b> ↑ Congobergstraat	128.8	77.5	15:43	15:34	15:26
<b>Hill 6: Congoberg</b> 1300m - Gem. 5% - Max. 8.9% ↑ Congobergstraat, ↗ ↘ Repingestraat, ↗ ↘ Waterstraat (N272)	129.8	76.5	15:45	15:36	15:27
<b>Tollembeek</b> ↑ Waterstraat (N272), ↗ Hollestraat	132.4	73.9	15:49	15:39	15:31
<b>Galmaarden</b> ↑ Baljuwstraat, ↗ Marktplein (N272), ↑ Steenbakkerijstraat (N272), ↑ Geraardsbergsestraat (N272)	136.2	70.1	15:54	15:45	15:36
<b>Oost-Vlaanderen</b>					
<b>Geraardsbergen</b>					
<b>Moerbeke</b> ↑ Pauwelstraat (N272), ↑ Moerbekeplein (N272), ↗ ↘ Edingseweg (N495)	139.6	66.7	15:59	15:49	15:40
<b>Feed &amp; Litter Zone</b> 1700 meters op Edingseweg vanaf huisnummer 130	141.8	64.5	16:03	15:53	15:43
<b>Onkerzele</b> ↑ Edingseweg (N495), ↗ Guilleminlaan (N496)	142.4	63.9	16:04	15:53	15:44

	km +	km -	40 km/h	42 km/h	44 km/h
<b>Geraardsbergen</b> ⬆️ Guilleminlaan (N496), ⬆️ Gasthuisstraat, ⬆️ Grotestraat, ⬆️ Brugstraat, ⬆️ Markt, ⬆️ Markt, ⬆️ Vesten  Renners: ⬆️ Oudebergstraat, ⬆️ Muur, ⬆️ Kapelmuur Volgers: ⬆️ Vesten, ⬆️ Oude Steenweg	144.5	61.8	16:07	15:56	15:47
▲ <b>Hill 7: Muur - Kapelmuur</b> 475m - Gem. 9,3% - Max. 19,8% - 🏔️ ⬆️ Driepikkel, ⬆️ Oude Steenweg, ⬆️ Onkerzelestraat, ⬆️ Brusselsestraat	148.5	57.8	16:13	16:02	15:53
<b>Moerbeke</b> ⬆️ Brusselsestraat, ⬆️ Brusselsestraat, ⬆️ Brusselsestraat, ⬆️ Kapellestraat	150.8	55.5	16:16	16:05	15:56
▲ <b>Hill 8: Bosberg</b> 980m - Gem. 5,8% - Max. 11% - 🏔️ (400m) ⬆️ Heirbaan	152.4	53.9	16:19	16:08	15:58
<b>Vlaams-Brabant</b>	152.4	53.9	16:19	16:08	15:58
<b>Pajottegem</b>	152.4	53.9	16:19	16:08	15:58
<b>Galmaarden</b> ⬆️ Heirbaan	152.4	53.9	16:19	16:08	15:58
<b>Oost-Vlaanderen</b>	154.4	51.9	16:22	16:11	16:01
<b>Geraardsbergen</b>	154.4	51.9	16:22	16:11	16:01
<b>Waarbeke</b> ⬆️ Meidries, ⬆️ Wolvenhoek, ⬆️ Bronstraat, ⬆️ Steenberg	154.4	51.9	16:22	16:11	16:01
<b>Vlaams-Brabant</b>	157.7	48.6	16:27	16:15	16:05
<b>Pajottegem</b>	157.7	48.6	16:27	16:15	16:05
<b>Vollezele</b> ⬆️ Congobergstraat	157.7	48.6	16:27	16:15	16:05
▲ <b>Hill 9: Congoberg</b> 1300m - Gem. 5% - Max. 8.9% ⬆️ Congobergstraat, ⬆️ Repingestraat, ⬆️ Repingestraat (N272), ⬆️ Langestraat (N272)	158.7	47.6	16:28	16:17	16:06
<b>Herne</b>	162.9	43.4	16:34	16:23	16:12
<b>Herfelingen</b> ⬆️ Langestraat (N272)	162.9	43.4	16:34	16:23	16:12
<b>Goik</b>	163.7	42.6	16:36	16:24	16:13
<b>Kester</b> ⬆️ Langestraat (N272), ⬆️ Edingsesteenweg (N285)	163.7	42.6	16:36	16:24	16:13
<b>Leerbeek</b> ⬆️ Edingsesteenweg (N285), ⬆️ Ninoofsesteenweg (N28)	168.8	37.5	16:43	16:31	16:20
<b>Kester</b> ⬆️ Ninoofsesteenweg (N28)	170.3	36.0	16:46	16:33	16:22
<b>Pepingen</b> ⬆️ Ninoofsesteenweg (N28), ⬆️ Ninoofsesteenweg (N28), ⬆️ Palokenstraat	170.9	35.4	16:46	16:34	16:23
<b>Halle</b> ⬆️ Smisstraat, ⬆️ Leniksesteenweg	175.1	31.2	16:53	16:40	16:29
<b>Sint-Pieters-Leeuw</b> ⬆️ Pelikaanberg	177.8	28.5	16:57	16:44	16:33
☒ <b>Feed &amp; Litter Zone</b> 1.550 Meter op Pelikaanberg vanaf Zuurbeek	177.8	28.5	16:57	16:44	16:33
<b>Pepingen</b> ⬆️ Lenniksesteenweg, ⬆️ Zwarte Molenstraat	178.5	27.8	16:58	16:45	16:34
<b>Lennik</b>	181.7	24.6	17:03	16:50	16:38
<b>Gaasbeek</b> ⬆️ Postweg, ⬆️ Postweg	181.7	24.6	17:03	16:50	16:38
<b>Sint-Pieters-Leeuw</b>	182.2	24.1	17:03	16:50	16:39
<b>Sint-Pieters-Leeuw</b> ⬆️ Postweg	182.2	24.1	17:03	16:50	16:39
<b>Vlezenbeek</b> ⬆️ Postweg, ⬆️ Appelboomstraat	183.1	23.2	17:05	16:52	16:40
<b>Lennik</b>	184.1	22.2	17:06	16:53	16:41
<b>Gaasbeek</b> ⬆️ Kasteelstraat, ⬆️ Onderstraat, ⬆️ Winkelstraat	184.1	22.2	17:06	16:53	16:41
<b>Sint-Martens-Lennik</b> ⬆️ Gaasbeeksestraat, ⬆️ Brusselsestraat (N282), ⬆️ Rosweg	186.8	19.5	17:10	16:57	16:45

# Brussels Cycling Classic 2026

	km +	km -	40 km/h	42 km/h	44 km/h
(2200m) ↑ Rosweg , ↙ Rosweg , ↘ Rosweg	188.3	18.0	17:12	16:59	16:47
<b>Dilbeek</b>					
<b>Schepdaal</b> ↔ Scheestraat , ↔ Heiligekruiswegstraat	190.8	15.5	17:16	17:03	16:50
<b>Hill 10: Heiligekruiswegstraat</b> 700 m - Gem. 5% - Max. 7% ↑ Heiligekruiswegstraat , ↔ Geraardsbergsestraat , ↔ Pedestraat , ↕↔ Ninoofsesteenweg (N8) , ↑ Ninoofsesteenweg (N8)	192.4	13.9	17:19	17:05	16:52
<b>Itterbeek</b> ↑ Ninoofsesteenweg (N8)	194.0	12.3	17:21	17:07	16:55
<b>Dilbeek</b> ↑ Ninoofsesteenweg (N8)	195.1	11.2	17:23	17:09	16:56
<b>Itterbeek</b> ↑ Ninoofsesteenweg (N8)	195.4	10.9	17:23	17:09	16:56
<b>Dilbeek</b> ↑ Ninoofsesteenweg (N8) , ↑ Ninoofsesteenweg (N8)	196.3	10.0	17:24	17:10	16:58
<b>Brussels Hoofdst. Gew. / Région Bxl Capitale</b>					
<b>Sint-Jans-Molenbeek / Molenbeek-Saint-Jean</b> ↑ Ninoofsesteenweg/Chaussée de Ninove (N8) , ↑ Ninoofsesteenweg/Chaussée de Ninove (N8)	198.6	7.7	17:28	17:14	17:01
<b>Anderlecht</b> ↑ Ninoofsesteenweg/Chaussée de Ninove (N8) , ↑ Ninoofsesteenweg/Chaussée de Ninove (N8) , ↙ Louis Mettewielaan/ Boulevard Louis Mettewie (N290)	199.2	7.1	17:29	17:15	17:02
<b>Sint-Jans-Molenbeek / Molenbeek-Saint-Jean</b> ↑ Louis Mettewielaan/ Boulevard Louis Mettewie (N290)	200.7	5.6	17:31	17:17	17:04
<b>Koekelberg</b> ↑ Bastenakenplein / Place de Bastogne (N290) , ↑ Emile Bossaertlaan / Avenue Emile Bossaert (N290)	201.8	4.5	17:33	17:18	17:05
<b>Ganshoren</b> ↑ Jacques Sermonlaan / Avenue Jacques Sermon (N290)	202.4	3.9	17:34	17:19	17:06
<b>Litter Zone</b> ↑ Jacques Sermonlaan / Avenue Jacques Sermon (N290)	202.6	3.7	17:34	17:19	17:06
<b>Jette</b> ↑ Lakenselaan / Avenue de Laeken (N291) , ↑ De Smet de Naeyerlaan / Boulevard de Smet de Naeyer (N291)	203.1	3.2	17:35	17:20	17:07
<b>Brussel / Bruxelles</b>					
<b>Laken / Laeken</b> ↑ De Smet de Naeyerlaan / Boulevard de Smet de Naeyer (N291) , ↙ Houba de Strooperlaan / Avenue Houba de Strooper	205.2	1.1	17:38	17:23	17:10
<b>Aankomst - Arrivée</b> Houba de Strooperlaan / Avenue Houba de Strooper voor het Victor Boinstadion/ Devant Stade Victor Boin	206.3	0.0	17:40	17:25	17:11





















## Route naar Start

### ROUTE VERS LE DÉPART / ROUTE TO THE START

- |                                                                                                                                                                                                                                                                                                                                                            |                                                                                                                                                                                                                                                                                                                                                                                                            |                                                                                                                                                                                                                                                                                                                                                                               |
|------------------------------------------------------------------------------------------------------------------------------------------------------------------------------------------------------------------------------------------------------------------------------------------------------------------------------------------------------------|------------------------------------------------------------------------------------------------------------------------------------------------------------------------------------------------------------------------------------------------------------------------------------------------------------------------------------------------------------------------------------------------------------|-------------------------------------------------------------------------------------------------------------------------------------------------------------------------------------------------------------------------------------------------------------------------------------------------------------------------------------------------------------------------------|
| <ol style="list-style-type: none"> <li>1. Neem E40 en volg BRUSSEL en volg dan MONTGOMERY</li> <li>2. Neem bij het rondpunt MONTGOMERYPLEIN de 2de afslag rechts</li> <li>3. Rijd tot het rondpunt voor het JUBELPARK</li> <li>4. Sla linksaf en volg GALLIËRSLAAN</li> <li>5. Na 300 m bevindt de ingang van de parking zich op uw rechterkant</li> </ol> | <ol style="list-style-type: none"> <li>1. Prenez la E40 et suivez BRUXELLES et puis suivez MONTGOMERY</li> <li>2. Au rond-point, prenez la 2ième sortie direction PLACE MONTGOMERY</li> <li>3. Continuez jusqu'au rond-point avant le PARC DU CINQUANTENAIRE</li> <li>4. Tournez à gauche et suivez AVENUE DES GAULOIS</li> <li>5. Après 300 m vous trouverez l'entrée du parking sur la droite</li> </ol> | <ol style="list-style-type: none"> <li>1. Take E40 and follow BRUSSELS, then follow MONTGOMERY</li> <li>2. At the roundabout MONTGOMERYPLEIN, take the 2nd exit on the right.</li> <li>3. Drive up to the roundabout in front of the JUBELPARK</li> <li>4. Turn left and follow GALLIËRSLAAN</li> <li>5. After 300 m the entrance to the car park is at your right</li> </ol> |
|------------------------------------------------------------------------------------------------------------------------------------------------------------------------------------------------------------------------------------------------------------------------------------------------------------------------------------------------------------|------------------------------------------------------------------------------------------------------------------------------------------------------------------------------------------------------------------------------------------------------------------------------------------------------------------------------------------------------------------------------------------------------------|-------------------------------------------------------------------------------------------------------------------------------------------------------------------------------------------------------------------------------------------------------------------------------------------------------------------------------------------------------------------------------|

# Uurschema

HORAIRE / TIMETABLE

	km +	km -	40 km/h	42 km/h	44 km/h		km +	km -	40 km/h	42 km/h	44 km/h
<b>Brussels Hoofdst. Gew. / Région Bxl Capitale</b>											
Brussel / Bruxelles											
Etterbeek											
	Officieuze Start / Départ Fictif	-8.1	12:15	12:15	12:15						
	Sint-Pieters-Woluwe / Woluwe-Saint-Pierre	-7.4	12:19	12:19	12:19						
	Oudergem / Auderghem	-3.7	12:24	12:25	12:25						
<b>Vlaams-Brabant</b>											
Tervuren											
	Tervuren	-2.8	12:26	12:26	12:26						
	Officiële Start / Départ Réel	0.0	206.3	12:31	12:31	12:31					
	Duisburg	3.5	202.8	12:35	12:35	12:35					
	Overijse	7.2	199.1	12:41	12:40	12:40					
<b>Brabant-Wallon</b>											
La Hulpe											
	Lasne	21.8	184.5	13:03	13:01	13:00					
	Ohain-Ransbeck	25.5	180.8	13:08	13:07	13:05					
	Waterloo	28.7	177.6	13:13	13:11	13:09					
Braine-l'Alleud											
	Braine-l'Alleud	31.1	175.2	13:17	13:15	13:13					
	Ophain-Bois-Seigneur-Isaac	35.0	171.3	13:23	13:20	13:18					
	Lillois-Witterzée	35.9	170.4	13:24	13:21	13:19					
	Ophain-Bois-Seigneur-Isaac	39.8	166.5	13:30	13:27	13:24					
Ittre											
	Haut-Ittre	42.7	163.6	13:34	13:31	13:28					
	Ittre	44.8	161.5	13:37	13:34	13:31					
	Virginal-Samme	48.8	157.5	13:43	13:40	13:37					
	Feed & Litter Zone	50.0	156.3	13:45	13:41	13:38					
<b>Hainaut</b>											
Braine-Le-Comte											
	Hennuyères	52.0	154.3	13:48	13:44	13:41					
<b>Brabant-Wallon</b>											
Rebecq											
	Quenast	55.2	151.1	13:53	13:49	13:45					
	Rebecq	55.8	150.5	13:54	13:50	13:46					
	Quenast	60.3	146.0	14:01	13:56	13:52					
	Wisbecq	62.2	144.1	14:03	13:59	13:55					
	Bierghes	64.2	142.1	14:06	14:02	13:58					
<b>Hainaut</b>											
Enghien											
	Petit-Enghien	66.8	139.5	14:10	14:05	14:01					
	Enghien	70.7	135.6	14:16	14:11	14:07					
<b>Vlaams-Brabant</b>											
Pajottegem											
	Herne	71.5	134.8	14:17	14:12	14:08					
	Tollembeek	77.3	129.0	14:26	14:20	14:15					
<b>Oost-Vlaanderen</b>											
Geraardsbergen											
	Viane	79.2	127.1	14:29	14:23	14:18					
	Moerbeke	82.4	123.9	14:34	14:28	14:22					
	Feed & Litter Zone	84.1	122.2	14:36	14:30	14:25					
	Onkerzele	84.6	121.7	14:37	14:31	14:25					
	Geraardsbergen	86.7	119.6	14:40	14:34	14:28					
	Hill 1: Muur - Kapelmuur	90.8	115.5	14:46	14:40	14:34					
	Moerbeke	93.1	113.2	14:50	14:43	14:37					
	Hill 2: Bosberg	94.7	111.6	14:52	14:45	14:39					
<b>Vlaams-Brabant</b>											
Pajottegem											
	Galmaarden	94.7	111.6	14:52	14:45	14:39					
<b>Oost-Vlaanderen</b>											
Geraardsbergen											
	Waarbeke	96.7	109.6	14:55	14:48	14:42					
<b>Vlaams-Brabant</b>											
Pajottegem											
	Vollezele	99.9	106.4	15:00	14:53	14:46					
	Hill 3: Congoberg	101.0	105.3	15:01	14:54	14:48					
	Tollembeek	103.5	102.8	15:05	14:58	14:51					
	Galmaarden	107.3	99.0	15:11	15:03	14:56					
<b>Oost-Vlaanderen</b>											
Geraardsbergen											
	Moerbeke	110.7	95.6	15:16	15:08	15:01					
	Feed & Litter Zone	112.9	93.4	15:19	15:11	15:04					
	Onkerzele	113.5	92.8	15:20	15:12	15:05					
	Geraardsbergen	115.6	90.7	15:23	15:15	15:08					
	Hill 4: Muur - Kapelmuur	119.6	86.7	15:30	15:21	15:13					
	Moerbeke	121.9	84.4	15:33	15:24	15:16					
	Hill 5: Bosberg	123.5	82.8	15:35	15:27	15:19					
<b>Vlaams-Brabant</b>											
Pajottegem											
	Galmaarden	123.5	82.8	15:35	15:27	15:19					
<b>Oost-Vlaanderen</b>											
Geraardsbergen											
	Waarbeke	125.5	80.8	15:38	15:29	15:21					
<b>Vlaams-Brabant</b>											
Pajottegem											
	Vollezele	128.8	77.5	15:43	15:34	15:26					
	Hill 6: Congoberg	129.8	76.5	15:45	15:36	15:27					
	Tollembeek	132.4	73.9	15:49	15:39	15:31					
	Galmaarden	136.2	70.1	15:54	15:45	15:36					
<b>Oost-Vlaanderen</b>											
Geraardsbergen											
	Moerbeke	139.6	66.7	15:59	15:49	15:40					
	Feed & Litter Zone	141.8	64.5	16:03	15:53	15:43					
	Onkerzele	142.4	63.9	16:04	15:53	15:44					
	Geraardsbergen	144.5	61.8	16:07	15:56	15:47					
	Hill 7: Muur - Kapelmuur	148.5	57.8	16:13	16:02	15:53					
	Moerbeke	150.8	55.5	16:16	16:05	15:56					
	Hill 8: Bosberg	152.4	53.9	16:19	16:08	15:58					
<b>Vlaams-Brabant</b>											
Pajottegem											
	Galmaarden	152.4	53.9	16:19	16:08	15:58					
<b>Oost-Vlaanderen</b>											
Geraardsbergen											
	Waarbeke	154.4	51.9	16:22	16:11	16:01					
<b>Vlaams-Brabant</b>											
Pajottegem											
	Vollezele	157.7	48.6	16:27	16:15	16:05					
	Hill 9: Congoberg	158.7	47.6	16:28	16:17	16:06					
Herne											
	Herfelingen	162.9	43.4	16:34	16:23	16:12					
Gooik											
	Kester	163.7	42.6	16:36	16:24	16:13					
	Leerbeek	168.8	37.5	16:43	16:31	16:20					
	Kester	170.3	36.0	16:46	16:33	16:22					
	Pepingen	170.9	35.4	16:46	16:34	16:23					
	Halle	175.1	31.2	16:53	16:40	16:29					
	Sint-Pieters-Leeuw	177.8	28.5	16:57	16:44	16:33					
	Feed & Litter Zone	177.8	28.5	16:57	16:44	16:33					
	Pepingen	178.5	27.8	16:58	16:45	16:34					
Lennik											
	Gaasbeek	181.7	24.6	17:03	16:50	16:38					
Sint-Pieters-Leeuw											
	Sint-Pieters-Leeuw	182.2	24.1	17:03	16:50	16:39					
	Vlezenbeek	183.1	23.2	17:05	16:52	16:40					
Lennik											
	Gaasbeek	184.1	22.2	17:06	16:53	16:41					
	Sint-Martens-Lennik	186.8	19.5	17:10	16:57	16:45					
	Rosweg	188.3	18.0	17:12	16:59	16:47					
Dilbeek											
	Schepdaal	190.8	15.5	17:16	17:03	16:50					
	Hill 10: Heiligekruiswegstraat	192.4	13.9	17:19	17:05	16:52					
	Itterbeek	194.0	12.3	17:21	17:07	16:55					
	Dilbeek	195.1	11.2	17:23	17:09	16:56					
	Itterbeek	195.4	10.9	17:23	17:09	16:56					
	Dilbeek	196.3	10.0	17:24	17:10	16:58					
<b>Brussels Hoofdst. Gew. / Région Bxl Capitale</b>											
Sint-Jans-Molenbeek / Molenbeek-Saint-Jean											
	Sint-Jans-Molenbeek / Molenbeek-Saint-Jean	198.6	7.7	17:28	17:14	17:01					
	Anderlecht	199.2	7.1	17:29	17:15	17:02					
	Sint-Jans-Molenbeek / Molenbeek-Saint-Jean	200.7	5.6	17:31	17:17	17:04					
	Koekelberg	201.8	4.5	17:33	17:18	17:05					
	Ganshoren	202.4	3.9	17:34	17:19	17:06					
	Litter Zone	202.6	3.7	17:34	17:19	17:06					
	Jette	203.1	3.2	17:35	17:20	17:07					
Brussel / Bruxelles											
	Laken / Laeken	205.2	1.1	17:38	17:23	17:10					
	Aankomst / Arrivée	206.3	0.0	17:40	17:25	17:11					

## Start Brussel

**Donderdag 4 juni 2026**

### BRIEFING

Veiligheidsbriefing 19:00

**Zaterdag 6 juni 2026**

### RACE HEADQUARTERS: 17:00-20:30

Flanders Classics HQ (gelijkvloers)  
Harensessteenweg 228, 1800 Vilvoorde  
Inschrijving ploegen 18:00-19:45  
Vergadering commissarissen,  
organisatie en ploegleiders 20:00

**Zondag 7 juni 2026**

### RACE HQ (09:00-10:50)

Annexe 5  
Marathonlaan 1, 1020 Brussel

### BRIEFINGS

Annexe 5  
Chauffeurs en motards 09:45  
Medisch team 10:15  
Jubelpark, Esplanade  
Persfotografen & TV motards 11:30 (bij  
de koersdirectiewagen)

### PERS: 10:00-12:00

Jubelpark, Esplanade - Etterbeek/  
Brussel

### TEAMS

Rennerspark Jubelpark, Esplanade  
Voorstelling ploegen Ronde,  
Jubelpark tussen 10:45 en 12:00  
Paddock renners officiële start  
Jubelpark, kant Tervurenlaan, aan de  
portiek 'START'  
Opstelling wedstrijdcaravaan  
Jubelpark, op rotonde en begin  
Tervurenlaan om 12:00  
Officiële start 12:15  
Officiële start 12:31 na 8,1 km  
neutralisatie

## Départ Bruxelles

**Jeudi 4 juin 2026**

### BRIEFING

Briefing de sécurité 19:00

**Samedi 6 juin 2026**

### RACE HEADQUARTERS: 17:00-20:30

Flanders Classics HQ (rez-de-chaussée)  
Harensessteenweg 228, 1800 Vilvoorde  
Inscription équipes 18:00-19:45  
Réunion commissaires, organisation et  
directeurs sportifs 20:00

**Dimanche 7 juin 2026**

### RACE HQ (09:00-10:50)

Annexe 5  
Marathonlaan 1, 1020 Bruxelles

### BRIEFINGS

Annexe 5  
Chauffeurs et motards 09:45  
L'équipe médicale 10:15  
Parc du Cinquantenaire, Esplanade  
Photographes de presse & TV motards  
11:30 (au voiture du directeur de course)

### PRESSE: 10:00-12:00

Parc du Cinquantenaire, Esplanade -  
Etterbeek/Bruxelles

### ÉQUIPES

Zone des équipes Parc du  
Cinquantenaire, Esplanade  
Présentation équipes Ronde, Parc du  
Cinquantenaire entre 10:45 et 12:00  
Paddock coureurs départ officiële  
Parc du Cinquantenaire, côté Avenue de  
Tervueren, au portique 'DÉPART'  
Emplacement caravane de la course  
Parc du Cinquantenaire, la rotonde et au  
début de l'Avenue de Tervuren à 12:00  
Départ officiële 12:15  
Départ officiële 12:31 après 8,1 km  
neutralisés

## Start Brussels

**Thursday 4 June 2026**

### BRIEFING

Safety briefing 19:00

**Saturday 6 June 2026**

### RACE HEADQUARTERS: 17:00-20:30

Flanders Classics HQ (ground floor)  
Harensessteenweg 228, 1800 Vilvoorde  
Registration teams 18:00-19:45  
Meeting commissioners, organisation  
and sports directors 20:00

**Sunday 7 June 2026**

### RACE HQ (09:00-10:50)

Annexe 5  
Marathonlaan 1, 1020 Brussels

### BRIEFINGS

Annexe 5  
Drivers and motards 09:45  
Medical team 10:15  
Cinquantenaire Park, Esplanade  
Press photographers & TV motards  
11:30 (at the race directors car)

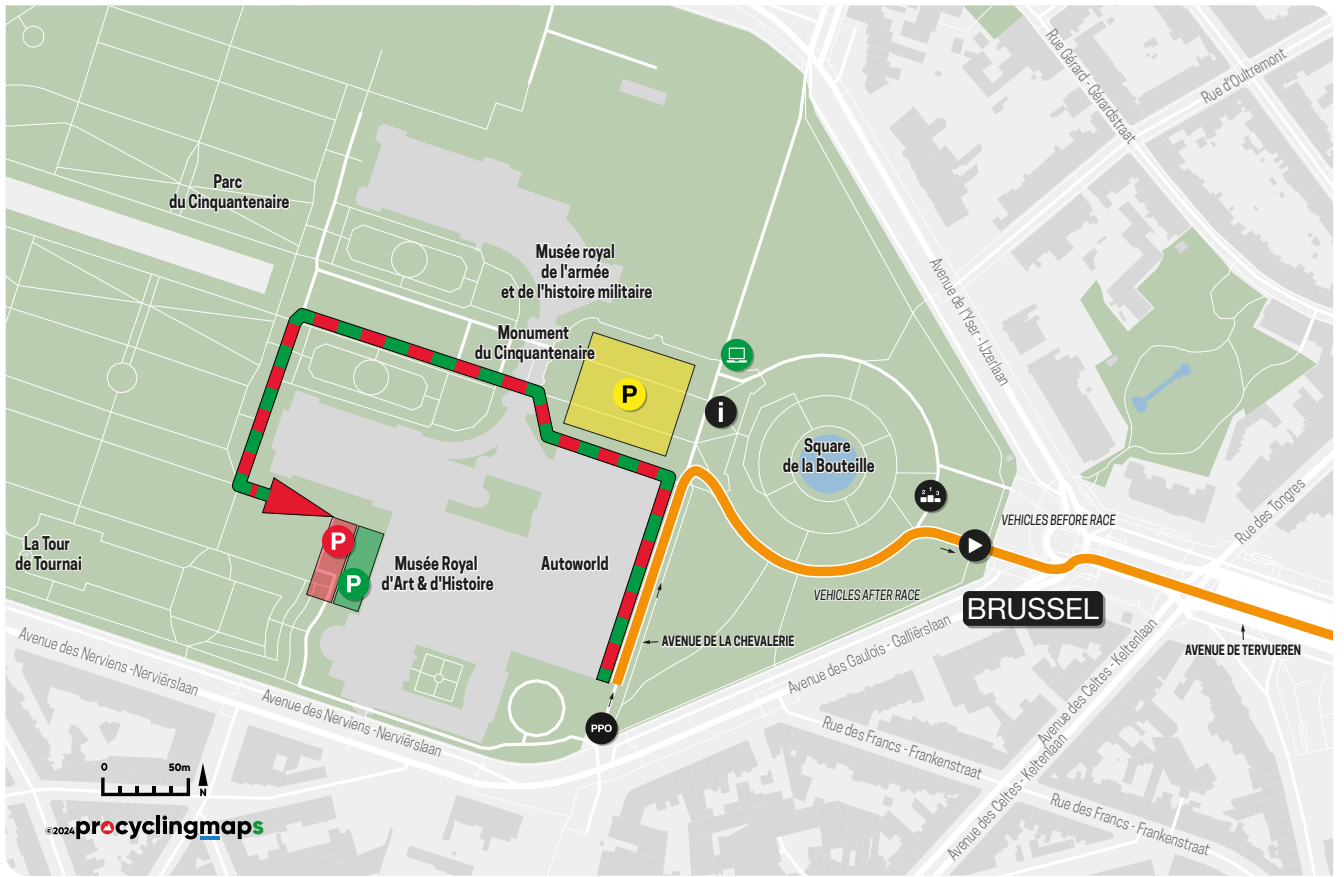
### PRESS: 10:00-12:00

Cinquantenaire Park, Esplanade -  
Etterbeek/Brussels

### TEAMS

Riders park Cinquantenaire, Esplanade  
Presentation teams Roundabout,  
Cinquantenaire, 10:45 and 12:00  
Paddock riders unofficial start:  
Cinquantenaire, avenue de Tervuren, at  
the 'START' gate  
Formation race convoy Cinquantenaire  
park, at the roundabout and beginning of  
Avenue de Tervuren at 12:00  
Unofficial start 12:15  
Official start 12:31 after 8,1 km  
neutralisation

# Brussels Cycling Classic 2026



## Aankomst Brussel

Zondag 7 juni 2026

### AANKOMSTLIJN

Houba de Strooperlaan, ter hoogte van de Speerstraat

### AFLEIDING PLOEGLEIDERS EN ANDERE VOLGERS

Via de Boechoutlaan naar de Dikkelindelaan

### JURYLOKAAL

Opmaak uitslag

Annexe 5

Marathonlaan 1, 1020 Brussel

### PERSZAAL: 12:00-18:00

Annexe 5

Marathonlaan 1, 1020 Brussel

### ANTIDOPINGCONTROLE

Annexe 5

Marathonlaan 1, 1020 Brussel

### PARKINGS

Organisatie parking rood

Race convoy parking rood

Teams parking geel

Pers parking groen

Genodigden parking blauw

## Arrivée Bruxelles

Dimanche 7 juin 2026

### LIGNE D'ARRIVÉE

Houba de Strooperlaan, à la hauteur du Speerstraat

### DÉVIATION DIRECTEURS SPORTIFS ET AUTRES SUIVEURS

Via Boechoutlaan vers Dikkelindelaan

### LOCAL DU JURY

Etablissement du résultat

Annexe 5

Marathonlaan 1, 1020 Bruxelles

### SALLE DE PRESSE: 12:00-18:00

Annexe 5

Marathonlaan 1, 1020 Bruxelles

### CONTRÔLE ANTIDOPAGE

Annexe 5

Marathonlaan 1, 1020 Bruxelles

### PARKINGS

Organisation parking rouge

Race convoy parking rouge

Équipes parking jaune

Presse parking vert

Invités parking bleu

## Finish Brussels

Sunday 7 June 2026

### FINISH LINE

Houba de Strooperlaan, near Speerstraat

### DIVERSION SPORTS DIRECTORS AND OTHER FOLLOWERS

Via Boechoutlaan to Dikkelindelaan

### JURY

Drawing up the results

Annexe 5

Marathonlaan 1, 1020 Brussels

### PRESS ROOM: 12:00-18:00

Annexe 5

Marathonlaan 1, 1020 Brussels

### ANTI-DOPING CONTROL

Annexe 5

Marathonlaan 1, 1020 Brussels

### PARKING

Organisation parking red

Race convoy parking red

Teams parking yellow

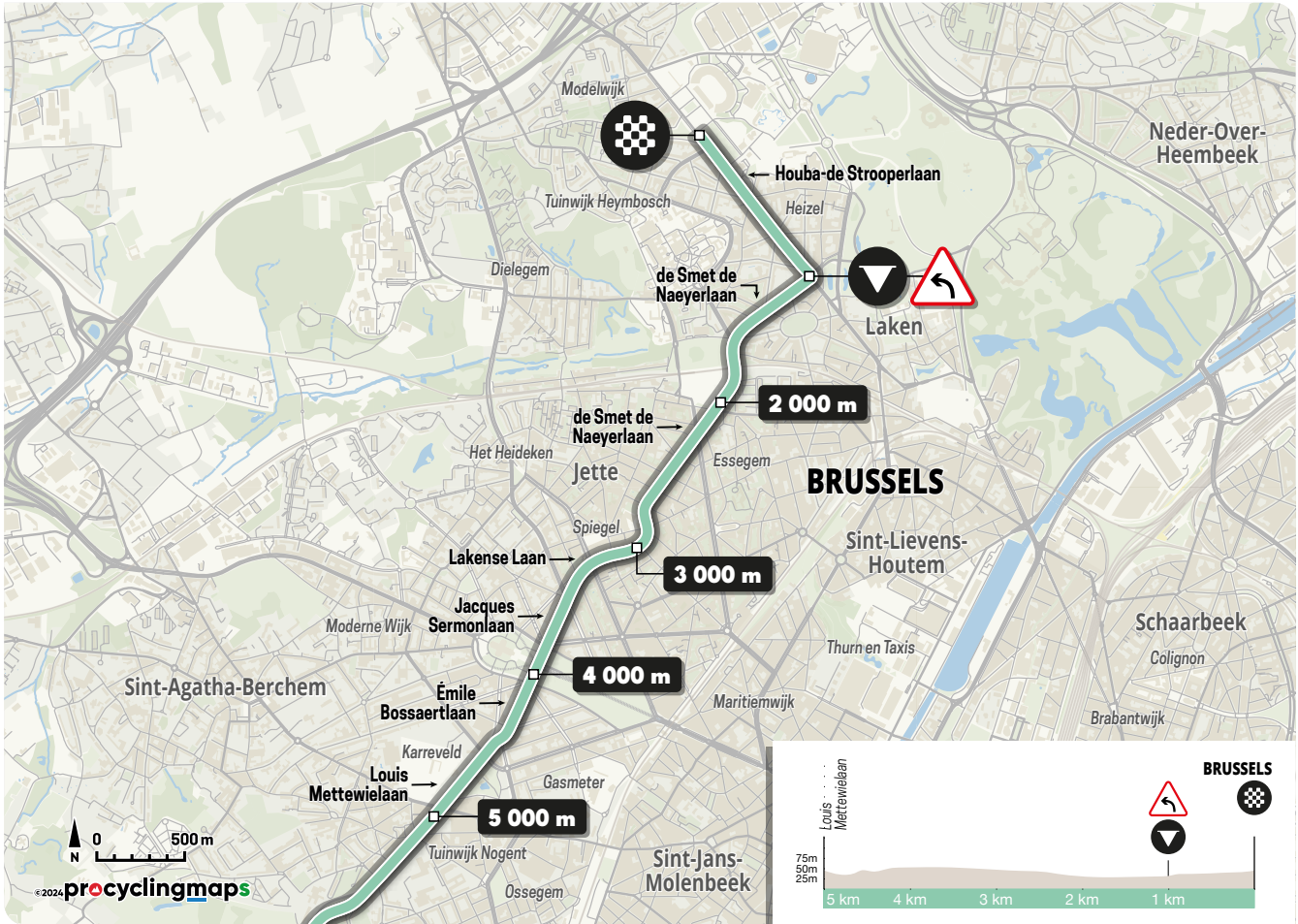
Press parking green

Guests parking blue



# Laatste kilometers

DERNIERS KILOMÈTRES / LAST KILOMETERS



## Bevoorrading & wegwerpzones

RAVITAILLEMENT & ZONE DE DÉCHETS / FEED & LITTER ZONES

KM	GEMEENTE / COMMUNE / CITY	STRAAT / RUE / STREET
50,0	Iltre - Virginal-Samme	Rue Charles Catala (N280)
84,1	Geraardsbergen - Moerbeke	Edingseweg (N495)
112,9	Geraardsbergen - Moerbeke	Edingseweg (N495)
141,8	Geraardsbergen - Moerbeke	Edingseweg (N495)
177,8	Sint-Pieters-Leeuw	Pelikaanberg

## Wegwerpzone

ZONE DE DÉCHETS / LITTER ZONE

KM	GEMEENTE / COMMUNE / CITY	STRAAT / RUE / STREET
202,6	Ganshoren	Av. Jacques Sermon

## Wedstrijdreglement

### **Art. 1 – ORGANISATIE**

De 'Brussels Cycling Classic' wordt door de 'vzw RIA' (Harenseseesteenweg 228 te 1800 Vilvoorde) georganiseerd, met de medewerking van de 'vzw WSC Rode Sportief' volgens de reglementen van de UCI. De wedstrijd vindt op zondag 7 juni 2026 plaats.

### **Art. 2 – TYPE WEDSTRIJD**

De wielervedstrijd is voorbehouden aan renners uit de categorie Mannen Elite. Hij is ingeschreven op de UCI-kalender UCI Europe Tour (Continentale kalender) en onder klasse 1.Pro gerangschikt. Volgens het UCI-reglement worden volgende punten voor het UCI-klassement Continentaal Mannen Elites toegekend. Eindrangschikking bij eendagswedstrijden: 1) 200 - 2) 150 - 3) 125 - 4) 100 - 5) 85 - 6) 70 - 7) 60 - 8) 50 - 9) 40 - 10) 35 - 11) 30 - 12) 25 - 13) 20 - 14) 15 - 15) 10 - 16) >30) 5 - 31) >40) 3 punten. Deze wedstrijd geldt eveneens voor het ploegenklassement en het klassement per natie voor de Continental Europe Tour.

### **Art. 3 – DEELNAME**

Volgens artikel 2.1.005 van het UCI-reglement is de wedstrijd open voor volgende ploegen:

- UCI WorldTeams (max 70%)
- UCI ProTeams
- UCI continentale ploegen van het land
- UCI veldrit prof ploegen van het land
- Buitenlandse UCI continentale ploegen (max. 2)
- Nationale ploeg van het land van de organisator.

Volgens artikel 2.2.003 van het UCI-reglement is het aantal renners per ploeg op minimum 5 en maximum 7 renners bepaald.

### **Art. 4 – PERMANENTIE**

De permanentie is geopend op zaterdag 6 juni van 17u00 tot 20u30 in Flanders Classics HQ, Harenseseesteenweg 228, 1800 Vilvoorde. De permanentie aan de start is geopend op zondag 7 juni van 9u00 tot 10u50 in Annexe 5 (Marathonlaan 1, 1020 Brussel). De inschrijving van de startende renners en de uitreiking van de rugnummers aan de ploegleiders gebeurt op zaterdag 6 juni van 18u00 tot 19u45. De vergadering met de ploegleiders, georganiseerd volgens artikel 1.2.087 van het UCI-reglement, in het bijzijn van het College der Commissarissen, gaat door op zaterdag 6 juni om 20u00.

### **Art. 5 – RADIO TOUR**

De wedstrijdinformatie wordt uitgezonden op 'Radio Tour' frequentie 164.63125 MHz en verzorgd door Belgian Cycling.

### **Art. 6 – NEUTRALE TECHNISCHE ASSISTENTIE**

De neutrale technische assistentie wordt door Libema Service Support - Shimano Team verzekerd. Deze dienst is samengesteld uit 3 neutrale wagens en 1 neutrale motor.

### **Art. 7 – TIJDSLIMIET**

Elke renner, die buiten de tijdslimiet van 8% achterstand op de tijd van de winnaar aankomt, zal niet meer geklasseerd worden. De tijdslimiet kan in geval van uitzonderlijke omstandigheden door het College van Commissarissen, in samenspraak met de organisator, verhoogd of verlaagd worden.

### **Art. 8 – RANGSCHIKKING - BONIFICATIES**

De volgende rangschikking zal opgemaakt worden: de individuele rangschikking volgens de volgorde van het overschrijden van de aankomstlijn. Deze rangschikking bepaalt de toekenning van de prijzen en de punten. Er zijn geen andere rangschikkingen of bonificaties.

### **Art. 9 – PRIJZEN**

Het totaal bedrag aan prijzen voor deze wedstrijd is € 18.800. Op basis van de prijzenverdeling UCI Heren Elite 1.Pro (ProSeries) worden de prijzen als volgt toegekend: 1) 7515 - 2) 3760 - 3) 1875 - 4) 935 - 5) 745 - 6) 565 - 7) 565 - 8) 375 - 9) 375 - 10) 190 - 11) 190 - 12) 190 - 13) 190 - 14) 190 - 15) 190 - 16) 190 - 17) 190 - 18) 190 - 19) 190 - 20) 190 €. Deze prijzen worden uitbetaald via Belgian Cycling, aan wie de organisatie het volledige bedrag heeft gestort.

### **Art. 10 – ANTI-DOPINGCONTROLE**

Het antidopingreglement van de UCI is volledig van toepassing op deze wedstrijd. Bovendien past zich eveneens de Belgische antidopingwetgeving toe, conform de wetsvoorschriften in België. De dopingcontrole vindt plaats in het Koning Boudewijnstadion - Annexe 5.

### **Art. 11 – PROTOCOL**

Volgens artikel 1.2.112 van het UCI-reglement dienen de eerste drie geklasseerde renners van de wedstrijd zich voor het protocol aan te bieden. Dit zal in een termijn van 5 minuten na hun aankomst gebeuren.

### **Art. 12 – STRAFFEN**

Het straffenbarema van de UCI is het enige dat van toepassing is.

## Règlement de la course

### **Art. 1 – ORGANISATION**

Le 'Brussels Cycling Classic' est organisé par l'asbl RIA (Harenseseesteenweg 228 à 1800 Vilvoorde), avec la collaboration de l'asbl WSC Rode Sportief sous les règlements de l'UCI. La course se dispute le dimanche 7 juin 2026.

### **Art. 2 – TYPE D'ÉPREUVE**

L'épreuve cycliste est réservée aux coureurs de la catégorie Hommes Elite. Elle est inscrite au calendrier UCI Europe Tour (calendrier Continental) et classée sous classe 1.Pro. Conformément au règlement UCI, elle attribue les points suivants pour le classement UCI Continental Hommes Elite. Classement final des épreuves d'une journée: 1) 200 - 2) 150 - 3) 125 - 4) 100 - 5) 85 - 6) 70 - 7) 60 - 8) 50 - 9) 40 - 10) 35 - 11) 30 - 12) 25 - 13) 20 - 14) 15 - 15) 10 - 16) >30) 5 - 31) >40)

3 points. Cette épreuve compte également pour le classement par équipes et le classement par nation du Continental Europe Tour.

### **Art. 3 – PARTICIPATION**

Conformément à l'article 2.1.005 du règlement UCI, l'épreuve est ouverte aux équipes suivantes :

- UCI WorldTeams (max 70%)
  - UCI ProTeams
  - Equipes continentales UCI du pays
  - Equipes professionnelles cyclo-cross UCI du pays
  - Equipes continentales UCI étrangères (max. 2)
  - Equipe nationale du pays de l'organisateur
- Conformément à l'article 2.2.003 du règlement UCI, le nombre de coureurs par équipe est de minimum 5 et de maximum 7 coureurs.

### **Art. 4 – PERMANENCE**

La permanence est ouverte le samedi 6 juin de 17h00 à 20h30 à Flanders Classics HQ, Harenseseesteenweg 228, 1800 Vilvoorde. La permanence au départ est ouverte le dimanche 7 juin au Annexe 5 (Marathonlaan 1, 1020 Bruxelles). L'inscription des coureurs partants et le retrait des dossards par les directeurs sportifs se fait à la permanence le samedi 6 juin de 18h00 à 19h45. La réunion des directeurs sportifs, organisée suivant l'article 1.2.087 du règlement UCI, en présence du Collège des Commissaires, est fixée le samedi 6 juin à 20h00.

### **Art. 5 – RADIO-TOUR**

Les informations courses sont émises sur la fréquence 'Radio-Tour' 164.63125 MHz et seront assurées par Belgian Cycling.

# Brussels Cycling Classic 2026

## **Art. 6 – ASSISTANCE TECHNIQUE NEUTRE**

Le service d'assistance technique neutre est assuré par Libéma Service Support - Shimano Team. Ce service est assuré au moyen de 3 voitures neutres et 1 moto neutre.

## **Art. 7 – DÉLAI D'ARRIVÉE**

Tout coureur arrivant dans un délai dépassant 8% du temps du vainqueur n'est plus retenu au classement. Le délai peut être augmenté ou réduit en cas de circonstances exceptionnelles par le Collège des Commissaires, en consultation avec l'organisateur.

## **Art. 8 – CLASSEMENTS - BONIFICATIONS**

Le classement suivant sera établi: le classement final suivant l'ordre de passage sur

la ligne d'arrivée. Le classement détermine l'attribution des prix et des points. Il n'y a pas d'autres classements ou bonifications.

## **Art. 9 – PRIX**

Le montant total des prix pour cette épreuve est de € 18.800. Les prix sont attribués sur base de la répartition de prix UCI Hommes Elite 1.Pro (ProSeries): 1) 7515 - 2) 3760 - 3) 1875 - 4) 935 - 5) 745 - 6) 565 - 7) 565 - 8) 375 - 9) 375 - 10) 190 - 11) 190 - 12) 190 - 13) 190 - 14) 190 - 15) 190 - 16) 190 - 17) 190 - 18) 190 - 19) 190 - 20) 190 €. Ces prix seront payés par Belgian Cycling, à qui l'organisation a versé le montant total.

## **Art. 10 – CONTRÔLE ANTI-DOPAGE**

Le règlement anti-dopage de l'UCI s'applique intégralement à la présente épreuve. En outre, la législation anti-dopage belge s'ap-

plique conformément aux dispositions de la loi belge. Le contrôle anti-dopage a lieu au Stade Roi Baudouin - Annexe 5.

## **Art. 11 – PROTOCOLE**

Selon l'article 1.2.112 du règlement UCI, les trois premiers coureurs classés du concours doivent se présenter pour le protocole. Ce sera dans une période de 5 minutes après l'arrivée.

## **Art. 12 – PÉNALITÉS**

Le barème de pénalités de l'UCI est le seul applicable.

# Race regulations

## **Art. 1 - ORGANISATION**

The 'Brussels Cycling Classic' is organised by 'vzw RIA' (Harensesteenweg 228 at 1800 Vilvoorde), with the cooperation of 'vzw WSC Rode Sportief' according to the rules of the UCI. The race will take place on Sunday 7 June 2026.

## **Art. 2 - TYPE OF COMPETITION**

The cycling race is reserved for riders in the Men Elite category. It is entered on the UCI calendar UCI Europe Tour (Continental calendar) and ranked under class 1.Pro. According to UCI regulations, the following points are awarded for the UCI Continental Men's Elites classification. Final ranking in one-day races: 1) 200 - 2) 150 - 3) 125 - 4) 100 - 5) 85 - 6) 70 - 7) 60 - 8) 50 - 9) 40 - 10) 35 - 11) 30 - 12) 25 - 13) 20 - 14) 15 - 15) 10 - 16) > 30) 5 - 31) > 40) 3 points. This race also applies to the team classification and the classification by nation for the Continental Europe Tour.

## **Art. 3 - PARTICIPATION**

According to article 2.1.005 of the UCI regulations, the race is open to the following teams:

- UCI WorldTeams (max 70%)
- UCI ProTeams
- UCI continental teams of the country
- UCI cyclo-cross professional teams of the country
- Foreign UCI continental teams (max. 2)
- National team of the country of the organiser

According to article 2.2.003 of the UCI regulations, the number of riders per team is set at minimum 5 and maximum 7 riders.

## **Art. 4 - PERMANENCE**

The permanence will be open on Saturday 6 June from 17:00 to 20:30 at Flanders Classics HQ, Harensesteenweg 228, 1800 Vilvoorde. The permanence at the

start will be open on Sunday 7 June from 9:00 to 10:30 at Annexe 5 (Marathonlaan 1, 1020 Brussels). The registration of the starting riders and the distribution of the bib numbers to the sports directors will take place on Saturday 6 June from 18:00 to 19:45. The meeting with the sports directors, organised in accordance with article 1.2.087 of the UCI regulations, in the presence of the College of Commissioners, will take place on Saturday 6 June at 20:00.

## **Art. 5 - RADIO TOUR**

Race information will be broadcast on 'Radio Tour' frequency 164.63125 MHz and provided by Belgian Cycling.

## **Art. 6 - NEUTRAL TECHNICAL ASSISTANCE**

The neutral technical assistance is ensured by Libéma Service Support - Shimano Team. This service is composed of 3 neutral cars and 1 neutral motorbike.

## **Art. 7 - TIME LIMIT**

Any rider who arrives outside the time limit of 8% behind the winner's time will not be classified. The time limit may be increased or decreased in case of exceptional circumstances by the Board of Commissioners, in agreement with the organiser.

## **Art. 8 - RANKING - BONIFICATIONS**

The following ranking will be established: the individual ranking according to the order of crossing the finish line. This ranking determines the awarding of prizes and points. There are no other rankings or bonuses.

## **Art. 9 - PRIZES**

The total amount of prizes for this race is € 18.800. Based on the prize distribution UCI Men Elite 1.Pro (ProSeries), the prizes will

be awarded as follows: 1) 7515 - 2) 3760 - 3) 1875 - 4) 935 - 5) 745 - 6) 565 - 7) 565 - 8) 375 - 9) 375 - 10) 190 - 11) 190 - 12) 190 - 13) 190 - 14) 190 - 15) 190 - 16) 190 - 17) 190 - 18) 190 - 19) 190 - 20) 190 €. These prizes will be paid through Belgian Cycling, to whom the organisation has paid the full amount.

## **Art. 10 - ANTI-DOPING CONTROL**

The UCI anti-doping regulations apply in full to this race. In addition, the Belgian anti-doping legislation also applies, in accordance with the legal regulations in Belgium. The doping control will take place at the King Baudouin Stadium - Annexe 5.

## **Art. 11 - PROTOCOL**

According to article 1.2.112 of the UCI regulations, the first three classified riders of the race must present themselves for the protocol. This will be done in a period of five minutes after their arrival.

## **Art. 12 - PENALTIES**

The UCI penalty scale is the only one applicable.

## Contact

vzw RIA asbl  
Harensesteenweg 228, 1800 Vilvoorde  
T: +32 2 303 35 00  
E: info@brusselscyclingclassic.be

WSC Rode Sportief vzw  
Gieterij 2 (bus 1.3), 1540 Herne  
T: + 32 476 56 21 43  
E: info@rodesportief.be

## Organogram

### ORGANIGRAMME / ORGANOGRAM

#### ALGEMENE ORGANISATIE ORGANISATION GÉNÉRALE GENERAL ORGANISATION

Nicolas Denys +32 474 85 70 16

#### ALGEMENE KOERSDIRECTIE / DIRECTEUR DE COURSE GÉNÉRAL / GENERAL RACE DIRECTOR

Scott Sunderland +32 471 06 02 57

#### KOERSDIRECTIE DIRECTION DE COURSE RACE MANAGEMENT

Didier Laporte +32 476 796 010  
Wim Van Herreweghe +32 475 37 07 00  
Bram Caignau +32 477 18 72 03  
Tom Van Campfort +32 499 81 17 11

#### ADJUNCT-KOERSDIRECTEUR DIRECTEUR DE COURSE ADJOINT DEPUTY RACE DIRECTOR

Rudi Mahieu +32 495 248 827

#### RACE HQ

Linh Eliano +32 471 44 09 22  
Zoë Vindevogel +32 472 35 15 18

#### ONTWIKKELING PARCOURS DEVELOPPEMENT PARCOURS DEVELOPMENT COURSE

Jean-Pierre Berckmans, Walter Wouters,  
Jean Dermout, Scott Sunderland, Wim  
Van Herreweghe

#### COÖRDINATIE TEAMS COORDINATION ÉQUIPES COORDINATION TEAMS

Nicolas Denys +32 474 857 016

#### SIGNAALGEVERS SIGNALEURS SIGNALLERS

Ivo Dieudonné +32 479 242 624  
Jean-Pierre Defrenne +32 498 36 33 65

#### PERS / PRESSE / PRESS

Guy Vermeiren +32 477 477 731

#### MEDISCHE DIENST SERVICE MÉDICAL MEDICAL SERVICE

**Centraal nummer**  
+32 478 15 15 42  
**Chief medical officer (CMO)**  
Dr. Tom Van den Hoek  
**Medical Support Management (MSM)**  
Evi Bilaey  
**Artsen**  
Dr. Tom van den Hoek  
Dr. Etienne Gombert  
**Ziekenwagens (3)**  
MedPrevent

#### VEILIGHEIDSCOÖRDINATIE COORDINATION DE SÉCURITÉ SAFETY COORDINATION

**Safety manager**  
Nicolas Denys +32 474 85 70 16  
**Safety manager in race**  
Danny Seys +32 473 49 24 64

#### ORGANISATIE START-AANKOMST ORGANISATION DÉPART-ARRIVÉE ORGANISATION START-FINISH

Joppe Thiessen +32 479 52 42 14  
Evert Bastiaens +32 496 03 59 90  
Brecht Toelen +32 478 90 58 50

#### PLAATSING PUBLICITEIT PLACEMENT DE PUBLICITÉ PUBLICITY PLACEMENT

ET Productions – Joppe Thiessen  
+32 479 52 42 14

#### FLEET

Pieter Van de Veire +32 497 72 08 15

#### WEBSITE

Hannes Del'Haye +32 498 32 33 39

#### GRAFISCHE COMMUNICATIE COMMUNICATION GRAPHIQUE GRAPHIC COMMUNICATION

Jan Wouters

#### PLANNEN PARCOURS PLANS PARCOURS ROUTE PLANS

Jan Wouters  
ProCyclingMaps

#### HOST BROADCASTER

VRT

## Jury en commissarissen

### JURY ET COMMISSAIRES / JURY AND COMMISSIONAIRES

#### VOORZITTER / PRÉSIDENT / PRESIDENT

Rodolphe CRAMETE (UCI)

#### AANKOMSTRECHTER / JUGE D'ARRIVÉE / FINISH JUDGE

Niels VAN PRAET

#### COMMISSARIS / COMMISSAIRE / COMMISSIONER 2

Eric FOLLON

#### COMMISSARIS / COMMISSAIRE / COMMISSIONER 3

Patrick DEMUNTER

#### COMMISSARIS / COMMISSAIRE / COMMISSIONER 4

Pascal STREULENS

#### COMMISSARIS / COMMISSAIRE / COMMISSIONER MOTO

Sven KAESEMANS  
Eddy LISSENS

#### WEDSTRIJD ADMINISTRATIE ADMINISTRATION DE COURSE RACE ADMINISTRATION

Freddy VAN STEEN  
Sabine VANHOUTE

#### PILOOT / PILOTE / PILOT MOTO

Vincent VAN IMPE  
Steven WALLENS

#### TECHNISCH AFGEVAARDIGDE DÉLÉGUÉ TECHNIQUE TECHNICAL DELEGATE

Eddy LISSENS

#### FOTOFINISH MATSPORT/MYLAPS

TELECOM TEAM JURY  
Gino VERHASSELT

#### COMMISSARIS / COMMISSAIRE / COMMISSIONER RADIO TOUR

Marc BOLLEN

#### INFO MOTO











Theo GEEROMS

#### RADIO TOUR FREQ

164.63125 Mhz - kan 1

## Uitslag 2025

RÉSULTAT 2025 / RESULT 2025

1	 <b>Tim Merlier</b>	SOUDAL QUICK-STEP	4:44:43
2	 <b>Alexis Renard</b>	COFIDIS	
3	 <b>Arnaud De Lie</b>	LOTTO	
4	 <b>Milan Menten</b>	LOTTO	
5	 <b>Sandy Dujardin</b>	TOTALENERGIES	
6	 <b>Pavel Bittner</b>	TEAM PICNIC POSTNL	
7	 <b>Ethan Vernon</b>	ISRAEL - PREMIER TECH	
8	 <b>Alexander Kristoff</b>	UNO-X MOBILITY	
9	 <b>Simon Dehairs</b>	ALPECIN - DECEUNINCK	
10	 <b>Thibaud Gruel</b>	XDS ASTANA	

## Accreditaties

Alle volgers in de wedstrijdcaravaan ontvangen 2 genummerde volgbewijzen in zelfklevende vinyl, waarvan het grote moet bevestigd worden op de bovenkant van de voorruit en het kleine linksonder op de achterruit. Daarnaast ontvangen ze een volgbewijs van Belgian Cycling dat aan de binnenkant van de voorruit geplaatst moet worden.

Alle volgers in de caravaan dragen gele stickers RACE CONVOY. Geen enkele andere kleur is toegelaten in de wedstrijd.

① Enkel de wagens met de langwerpige gele stickers en ② moto's met de groene en gele stickers worden toegelaten in de wedstrijdcaravaan, tussen rode en groene vlag. Op alle stickers staat een nummer, dat altijd dient leesbaar te zijn.

③ Enkel de teamwagens uitgerust met een zwarte sticker **PASSAGE** kunnen zich opstellen in de bevoorradingszone langs het parcours.

④ **Letter A** - Enkel de wagens/moto's uitgerust met een 'A' mogen de aankomstlijn overschrijden.

**Letter M** - Enkel de wagens/moto's uitgerust met een 'M' mogen de Muur van Geraardsbergen overschrijden.

⑤ De wagens/moto's met rode en blauwe stickers maken geen deel uit van de wedstrijdcaravaan. Ze mogen enkel het parcours dwarsen als ze de toelating krijgen van de betrokken signaalgever. Ze mogen het parcours volgen buiten rode en groene vlag.

⑥ Badges met "dambord motief" = toegang tot de aankomstzone

⑦ Badges zonder "dambord motief" = geen toegang tot de aankomstzone

⑧ Elk team krijgt 4 armbanden die toegang geven tot de aankomstzone: 1x soigneur, 1x doctor, 1x press, 1x video. Bij ophaling dient hiervoor getekend te worden en ze moeten ook onmiddellijk na de wedstrijd samen met de transponders teruggebracht worden naar het aangeduide return point. Het niet terugbrengen kan resulteren in een boete voor de ploeg

## Accréditations

Tous les véhicules suiveurs de la caravane de course ont reçu 2 laissez-passer en vinyle autocollant à apposer sur le haut du pare-brise (grand exemplaire) et en bas à gauche de la lunette arrière (petit modèle). Ils ont en outre reçu un laissez-passer délivré par Belgian Cycling à placer derrière le pare-brise.

Tous les suiveurs de la caravane portent des autocollants jaunes RACE CONVOY. Aucune autre couleur n'est admise sur la course.

① Seulement les véhicules (oblongs) / ② motos avec autocollants verts et jaunes sont autorisés dans la caravane de course, entre le drapeau rouge et vert. Tous les autocollants ont un numéro, qui doit être lisible à chaque instant.

③ Seuls les véhicules avec un autocollant noir **PASSAGE** peuvent prendre place dans la zone de ravitaillement.

④ **Lettre A** - Seuls les véhicules/motos équipés d'un 'A' peuvent traverser la ligne d'arrivée.

**Lettre M** - Seuls les véhicules/motos équipés d'un 'M' peuvent traverser le Mur de Grammont.

⑤ Les véhicules/motos avec des autocollants rouges et bleus ne font pas partie de la caravane de course. Ils peuvent uniquement traverser le parcours, quand le signaleur le leur autorise. Ils peuvent suivre le parcours en dehors du drapeau rouge et vert.

⑥ Badges avec "motif de damier" = accès à la zone d'arrivée

⑦ Badges sans "motif de damier" = pas d'accès à la zone d'arrivée.

⑧ Chaque équipe reçoit 4 bandes donnant accès à la zone d'arrivée : 1x soigneur, 1x doctor, 1x presse, 1x video. Ces brassards doivent être signés lors de la collecte et doivent également être retournés immédiatement après la course avec les transpondeurs au point de retour désigné. Le défaut de restitution peut entraîner une amende pour l'équipe

## Accreditations

All vehicles in the race caravan receive 2 numbered vehicle permits made of self-adhesive vinyl. The larger permit must be affixed to the top of the front windscreen, and the smaller permit stuck to the lower left-hand corner of the rear windscreen. These vehicles also receive a permit issued by Belgian Cycling, which must be positioned on the inside of the front windscreen.

All vehicles in the caravan have yellow stickers RACE CONVOY. No other color of sticker is permitted in the race.

Access to the race caravan, between the red and green flags, is authorised only for ① cars with the rectangular yellow stickers and for ② motorcycles with the green and yellow stickers. Each sticker has a number, which must be legible at all times.

③ Only the vehicles with a black **PASSAGE** sticker are allowed in the feed zone.

④ **Letter A** - Only cars/motorcycles bearing the letter 'A' are permitted to cross the finish line.

**Letter M** - Only cars/motorcycles bearing the letter 'M' are permitted to cross the "Muur van Geraardsbergen".

⑤ Cars/motorcycles with red and blue stickers are not part of the race caravan. They are only permitted to cross the route when granted permission by the relevant signaller. They are permitted to follow the route outside the red and green flags.

⑥ Badges with "chequerboard" = access to the finish area

⑦ Badges without "chequerboard" = no access to the finish area

⑧ Each team receives 4 bands that give access to the finish zone: 1x soigneur, 1x doctor, 1x press, 1x video. These have to be signed for on collection and must also be returned immediately after the race together with the transponders to the designated return point. Failure to return them may result in a fine for the team

1 Men Elite




3 Men Elite



1 Men Elite



2 Men Elite




4 Men Elite



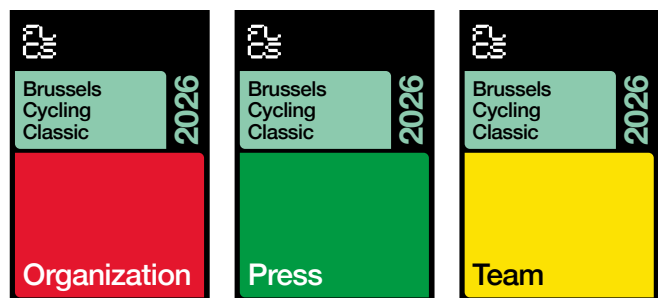
5 Men Elite



6 Men Elite



7 Men Elite



8 Men Elite







## Signalisatie

SIGNALISATION / SIGNALISATION

Parcours / Course



Veiligheidsborden / Panneaux de sécurité / Safety signs



## Ziekenhuizen

HÔPITAUX / HOSPITALS

	ADRES / ADRESSE / ADDRESS	TEL.
CU Saint-Luc	Hippocrateslaan 10, 1200 Woluwe-St-Lambert	+32 2 764 16 02
Hôpitaux Iris-Sud / Site Joseph Bracops	Rue du Docteur Huet 79, 1070 Anderlecht	+32 2 556 13 80
UZ Brussel	Laarbeeklaan, 1090 Jette	+32 2 477 51 00
Paul Brien-CHU Brugmann	Britsierslaan 5, 1020 Brussel	+32 2 477 92 25
Hôpital de Braine-l'Alleud/Waterloo (Chirec)	Rue Wayez 35, 1420 Braine-l'Alleud	+32 2 434 30 63
Regionaal Ziekenhuis Sint-Maria	Ziekenhuislaan 100, 1500 Halle	+32 2 363 65 10
AZORG, campus Geraardsbergen	Gasthuisstraat 4, 9500 Geraardsbergen	+32 54 43 27 11
H.U.B. Erasmusziekenhuis	Mijlenmeersstraat 56, 1070 Brussel	+32 2 555 34 02

Dankzij de software van GeoDynamics weet je exact waar de renners rijden



... én wanneer je werknemers op de werf zijn



Tijdregistratie    Aanwezigheidsregistratie

Activiteitenregistratie    Materiaalbeheer

Track and trace    Toegangscontrole

**GEODYNAMICS**

Dumolinlaan 9, 8500 Kortrijk | T +32 (0)56 35 16 36 | [www.geodynamics.eu](http://www.geodynamics.eu)

# Partners

PARTENAIRES / PARTNERS

TITLE PARTNER



MAIN PARTNERS



OFFICIAL PARTNERS



INSTITUTIONAL PARTNERS



MEDIA PARTNERS

FEDERATIONS



SERVICE PARTNERS

